



# РЕПУБЛИКА БЪЛГАРИЯ

Министерство на земеделието и храните  
Областна дирекция "Земеделие" - гр.Монтана  
Общинска служба по земеделие- гр.Брусарци

ДО  
КМЕТ НА  
ОБЩИНА БРУСАРЦИ

ОБЩИНА БРУСАРЦИ

Вх. № ПО-03-06-48

04.11.2025г.

ОБЩИНСКА СЛУЖБА ПО ЗЕМЕДЕЛИЕ

БРУСАРЦИ

Изм. №

780-5704

04.11.

2025 год

3680 гр. БРУСАРЦИ  
ул. "ТЕОРГИ ТРАЙКОВ" №20

ОТНОСНО: Предоставяне на имоти от общинския поземлен фонд,  
в изпълнение на § 27, ал.2, т.1 от ПЗР на ЗИД ЗСПЗЗ.

*У.О. Михайлова*  
*04.11.2025*

УВАЖАЕМА ГОСПОЖО МИХАЙЛОВА,

Във връзка със чл.45ж, ал.1 и ал.2 от ППЗСПЗЗ и съгласно § 27, ал.2, т.1 от ПЗР на ЗИД ЗСПЗЗ и на основание подадено заявление от Мария Трендафилова Раденкова с Вх. № ПО-21-728/16.06.2025г., моля на наследниците на Трендафил Ганчев Бъчваров да бъдат предоставени следните имоти от общински поземлен фонд за землище Василовци:

- Лозе с идентификатор: 36957.10.11, с площ от 15955 кв.м., в м. „Парлозите”, съгласно скица-проект № 15-2865140-20.10.2025г.;
- Нива с идентификатор: 36957.11.52, с площ от 3640 кв.м., в м. „Ливагето”, съгласно скица № 15-1318098-10.08.2025г.;
- Ливада с идентификатор: 36957.15.301, с площ от 73830 кв.м., в м. „Чукарите”, съгласно скица-проект № 15-2864466-20.10.2025г.;

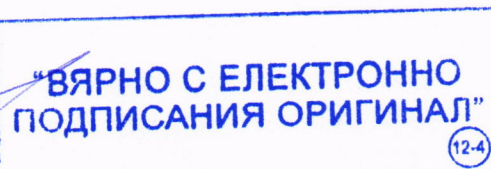
Поземлена комисия – гр. Брусарци е постановила Решение №1669А/04.07.1994г. за възстановяване на правото на собственост на земеделски имоти в стари реални граници на наследниците на Трендафил Ганчев Бъчваров в землището на с. Киселево, община Брусарци, област Монтана.

Съгласно чл.45ж, ал.2 от ППЗСПЗЗ, решението на Общинския съвет се връчва по реда на Административно процесуалния кодекс на лицето по чл. 45д, ал. 2 и служебно - на общинската служба по земеделие.

**Приложение:** Решение №1669А /04.07.1994г. на Поземлена комисия – гр. Брусарци, копие на заявление с Вх. № ПО-21-728/16.06.2025г., копие на удостоверение за наследници, копия на скици-проект с №№ 15-2865140-20.10.2025г., 15-2864466-20.10.2025г. и скица със №15-1318098-10.08.2025г..

Цветан Шарков (Началник)  
Главна дирекция Аграрно развитие  
04.11.2025г. 10:49ч.  
ОДЗ-Монтана

*Урр*



Електронният подпис се намира в отделен файл с название signature.txt.p7s

Вх. № 170-21-723/16.06.2025 г.

ДО  
НАЧАЛНИКА НА ОБЩИНСКА  
СЛУЖБА ПО ЗЕМЕДЕЛИЕ  
гр. БРУСАРЦИ



**ЗАЯВЛЕНИЕ**

от Мария Тирефрактилова Керемова  
гр./с. Скопие ул./ж.к. Стружка бр. 104 в. А. Е. Гагарин  
ЕГН 4003143213 тел./GSM 099399339

**УВАЖАЕМИ ГОСПОДИН НАЧАЛНИК,**

На основание чл.45д, ал.1 от ПЗСПЗЗ Ви моля да ми бъде проведена процедура за издаване на решение за възстановяване правото на собственост върху следните имоти, собственост на Тирефракти Гагарин Бухваров признати с решение по чл.18ж, ал.1 от ПЗСПЗЗ по преп. вх.№ 04259 за землището на гр./с. Хиселево както следва:

- ИМОТ В М. " Телешна " от 3,500 дка /позиция 2.
- ИМОТ В М. " Златни рог " от 5,000 дка /позиция 3.
- ИМОТ В М. " Бухварово " от 3,000 дка /позиция 4.
- ИМОТ В М. " ..... " от ..... дка /позиция .....
- ИМОТ В М. " ..... " от ..... дка /позиция .....
- ИМОТ В М. " ..... " от ..... дка /позиция .....

Приложение: Удостоверение за наследници - 1 бр.

Пълномощно № ..... г.

Протоколно решение № 1669 А / 07.07.1994

ДАТА: 16.06.2025

ПОДПИС: [Signature]



РЕПУБЛИКА БЪЛГАРИЯ  
Населено място/ район ГР.БРУСАРЦИ  
Община БРУСАРЦИ  
Област МОНТАНА

Изх.№ АО-14-299  
Дата: 26.08.2024 г.  
ден, месец, година

### УДОСТОВЕРЕНИЕ ЗА НАСЛЕДНИЦИ

Настоящото удостоверява, че:

Име: ТРЕНДАФИЛ ГАНЧЕВ БЪЧВАРОВ  
собствено бащино фамилно

ЕГН/Дата на раждане: 1107233268

е със семейно положение: ЖЕНЕН Починал/а на: 25.01.1994 г.  
ден, месец, година

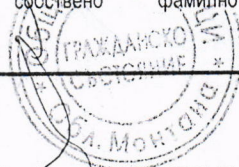
Акт за смърт № 0002 / 25.01.1994 г. , съставен в: С.КИСЕЛЕВО МОНТАНА  
ден, месец, година населено място (държава) област

след смъртта си е оставил/а следните наследници по закон:

№ по ред	Име: собствено,бащино фамилно	ЕГН/ Дата на раждане	Съпруг/а Родство	Дата на смърт
Постоянен адрес: област, община, населено място; пл., бул., ул., ж.к., кв. и др.; №, вх., ет., ап.				
1.	ПЕТРА ЖИВОВА БЪЧВАРОВА	1607163214	СЪПРУГА	21.01.2004
МОНТАНА БОЙЧИНОВЦИ С.ЕРДЕН УЛ.ПЪРВА 078				
2.	МАРИЯ ТРЕНДАФИЛОВА РАДЕНКОВА	4003143213	ДЪЩЕРЯ	-----
СОФИЯ СТОЛИЧНА ГР.СОФИЯ Ж.К.ДРУЖБА 104 05 025				
3.	ИВАН ТРЕНДАФИЛОВ ГАНЧЕВ	3507013282	СИН	28.09.2008
ЛОВЕЧ ТРОЯН ГР.ТРОЯН Ж.К.ЛЪГЪТ 218 Е 02 005				
3.1.	ЕЛИЦА СИМЕОНОВА ГАНЧЕВА	3411153315	СЪПРУГА	07.11.2023
ЛОВЕЧ ТРОЯН ГР.ТРОЯН Ж.К.ЛЪГЪТ 218 Е 02 005				

Длъжностно лице: ДЕСИСЛАВА СТОЯНОВА  
име: собствено фамилно

Подпис и печат:



### УДОСТОВЕРЕНИЕ ЗА НАСЛЕДНИЦИ

Име: **ТРЕНДАФИЛ ГАНЧЕВ БЪЧВАРОВ**

собствено      бащино      фамилно

ЕГН/Дата на раждане: **1107233268**

№ по ред	Име: собствено, бащино фамилно	ЕГН/ Дата на раждане	Съпруг/а Родство	Дата на смърт
<b>Постоянен адрес:</b> област, община, населено място; пл., бул., ул., ж.к., кв. и др.; №, вх., ет., ап.				
3.2.	ЗУХРА ИВАНОВА ЕРМЕНКОВА	5504083295	ДЪЩЕРЯ	-----
СОФИЯ СТОЛИЧНА ГР.СОФИЯ Ж.К.ЛАГЕРА 043 18 083				
3.3.	МАРИЕЛА ИВАНОВА ИВАНОВА	6401203271	ДЪЩЕРЯ	-----
ЛОВЕЧ ТРОЯН ГР.ТРОЯН УЛ.ГЕН.КАРЦОВ 182 А 02 006				
4.	СВЕТОЗАРА ТРЕНДАФИЛОВА ИВАНОВА	3702033236	ДЪЩЕРЯ	27.03.2022
МОНТАНА ЛОМ С.СТАЛИЙСКА МАХАЛА УЛ.ДВАДЕСЕТ И СЕДМА 023				
4.1.	ЦВЕТАН ТОДОРОВ СРЕДКОВ	5709283307	СИН	-----
МОНТАНА ЛОМ ГР.ЛОМ УЛ.ХАДЖИ ДИМИТЪР 048 01				

Удостоверението е издадено на основание чл. 9, от Наредбата за издаване на удостоверения въз основа на регистъра на населението.

Длъжностно лице: **ДЕСИСЛАВА СТОЯНОВА**

име:      собствено      фамилно

Подпис и печат:





ПОЗЕМЛЕНА КОМИСИЯ  
гр. БРУСАРИЦИ  
ЕКАТТЕ 06570  
Община БРУСАРИЦИ  
Област МОНТАНСКА

## РЕШЕНИЕ No 1669A

**За възстановяване правото на собственост на земи в  
съществуващи или възстановими стари реални граници  
в землището на село КИСЕЛЕВО**

Днес, 04.07.1994 г., поземлената комисия в гр. БРУСАРИЦИ,  
община БРУСАРИЦИ, област МОНТАНСКА в състав:

ПРЕДСЕДАТЕЛ: МИХАИЛ ПЕТКОВ ГОРАНОВ  
СЕКРЕТАР : инж.ЕМИЛ ИВАНОВ ЦВЕТКОВ  
ЧЛЕНОВЕ: 1.  
2. ПОЛЯ РАНГЕЛОВА ПЕТРОВА 3. ДЕЯН ЕМИЛОВ ПЕТРОВ

камо разглежда преписката по заявление вх. No 04259 от 29.05.1992 г. и представените писмени доказателства от ТРЕНДАФИЛ ГАНЧЕВ БЪЧВАРОВ за възстановяване правото на собственост на ТРЕНДАФИЛ ГАНЧЕВ БЪЧВАРОВ ЕГН 1107233268 жител на село КИСЕЛЕВО, общ. БРУСАРИЦИ, обл. МОНТАНСКА на основание чл. чл. 18ж, ал.1, 18з, ал.1 от ППЗСПЗЗ и протоколи No . от 10.07.1999 г. по чл.18г, No . . . . . от . . . . . г. по чл.18г и No . . . . . от . . . . . г. по чл.18е от ППЗСПЗЗ,

### РЕШИ:

**ВЪЗСТАНОВЯВА ПРАВОТО НА СОБСТВЕНОСТ  
на ТРЕНДАФИЛ ГАНЧЕВ БЪЧВАРОВ в съществуващи (възстановими)  
стари реални граници на следните имоти:**

1. Нива от 3.500 гка (три гка и петстотин кв.м), трета категория, находящ се в землището на село КИСЕЛЕВО в местността ГОГОВ ВИР, при граници (съседи):  
.....  
.....  
заявен с пореден No 3 от заявлението и установен с Нотариален акт 71

2. Нива от 3.500 гка (три гка и петстотин кв.м), четвърта категория, находящ се в землището на село КИСЕЛЕВО в местността ПЧЕЛИНА, при граници (съседи):  
.....  
.....  
заявен с пореден No 4 от заявлението и установен с Нотариален акт 71

3. Нива от 5.000 гка (пет гка), четвърта категория, находящ се в землището на село КИСЕЛЕВО в местността ЗЛАДСКИ ДОЛ, при граници (съседи):  
.....  
.....  
заявен с пореден No 5 от заявлението и установен с Нотариален акт 71

4. Ливага от 3.000 гка (три гка), находящ се в землището на село КИСЕЛЕВО в местността ВУКОВСКО, при граници (съседи):  
.....

стр.2 към решение No 1669A/04.07.1994 г. по чл.18ж, ал.1 от ППЗСПЗЗ  
на ПОЗЕМЛЕНА КОМИСИЯ гр. БРУСАРЦИ, община БРУСАРЦИ

.....  
заявен с пореден No 9 от заявлението и установен с Нотариален акт  
71

Решението може да се обжалва чрез ПК през районния  
съд в 14-дневен срок от съобщението.

Забележка: За издаване на констативен нотариален акт и сгелки със  
земяделски имот е необходима скица с точните размери на имота.

ПРЕДСЕДАТЕЛ: .....

СЕКРЕТАР : .....

ЧЛЕНОВЕ: 1. ....

2. .... 3. ....

*Върно с база*

*данни*



*Имоти с позиции: № 2; № 3 и № 4 от решението*

*са невъзстановени към дата 16.06.2025г.*





**СКИЦА - ПРОЕКТ**  
**№15-2865140-20.10.2025 г.**

на поземлени имоти с идентификатори: 36957.10.11, 36957.10.14, 36957.10.15

Скицата-проект е издадена въз основа на приет проект за изменение на кадастралната карта и кадастралните регистри с Удостоверение №25-298327-02.10.2025 г., издадено по Заявление №01-728532-16.09.2025 г.

Проектът изменя кадастралната карта и кадастралните регистри на с. Киселево, община Брусарци, област Монтана, одобрени със Заповед №РД-18-1013/26.04.2018 г., издадена от **ИЗПЪЛНИТЕЛЕН ДИРЕКТОР НА АГКК**; последно изменение на кадастралната карта и кадастралните регистри, засягащо поземления имот: **няма извършено изменение на КККР със заповед.**

**Заличен обект от КККР:**

• Поземлен имот с идентификатор **36957.10.11:**

адрес на поземления имот: **с. Киселево**

площ: **15955 кв.м**

трайно предназначение на територията: **Земеделска**

начин на трайно ползване: **Лозе**

категория: **5**

собственици по данни от КРНИ:

**000320580, ОБЩИНА БРУСАРЦИ**

въз основа на документ: **Заповед № 95 от 12.09.2008г., издаден от Директор на ОДЗ**

**Монтана**

**Нанасяне на нови обекти в КККР:**

• Поземлен имот с проектен идентификатор **36957.10.14:**

адрес на поземления имот: **с. Киселево**

с проектна площ: **5024 кв.м**

трайно предназначение на територията: **Земеделска**

начин на трайно ползване: **Лозе**

категория: **5**

съседни: **36957.10.106, 36957.25.106, 36957.10.2, 36957.10.3, 36957.10.15**

• Поземлен имот с проектен идентификатор **36957.10.15:**

адрес на поземления имот: **с. Киселево**

с проектна площ: **10931 кв.м**

трайно предназначение на територията: **Земеделска**

начин на трайно ползване: **Лозе**

категория: **5**

Скица-проект №15-2865140-20.10.2025 г.,

издадена въз основа на

Заявление №01-790965-09.10.2025 г.

Код за достъп: 56bc94064932

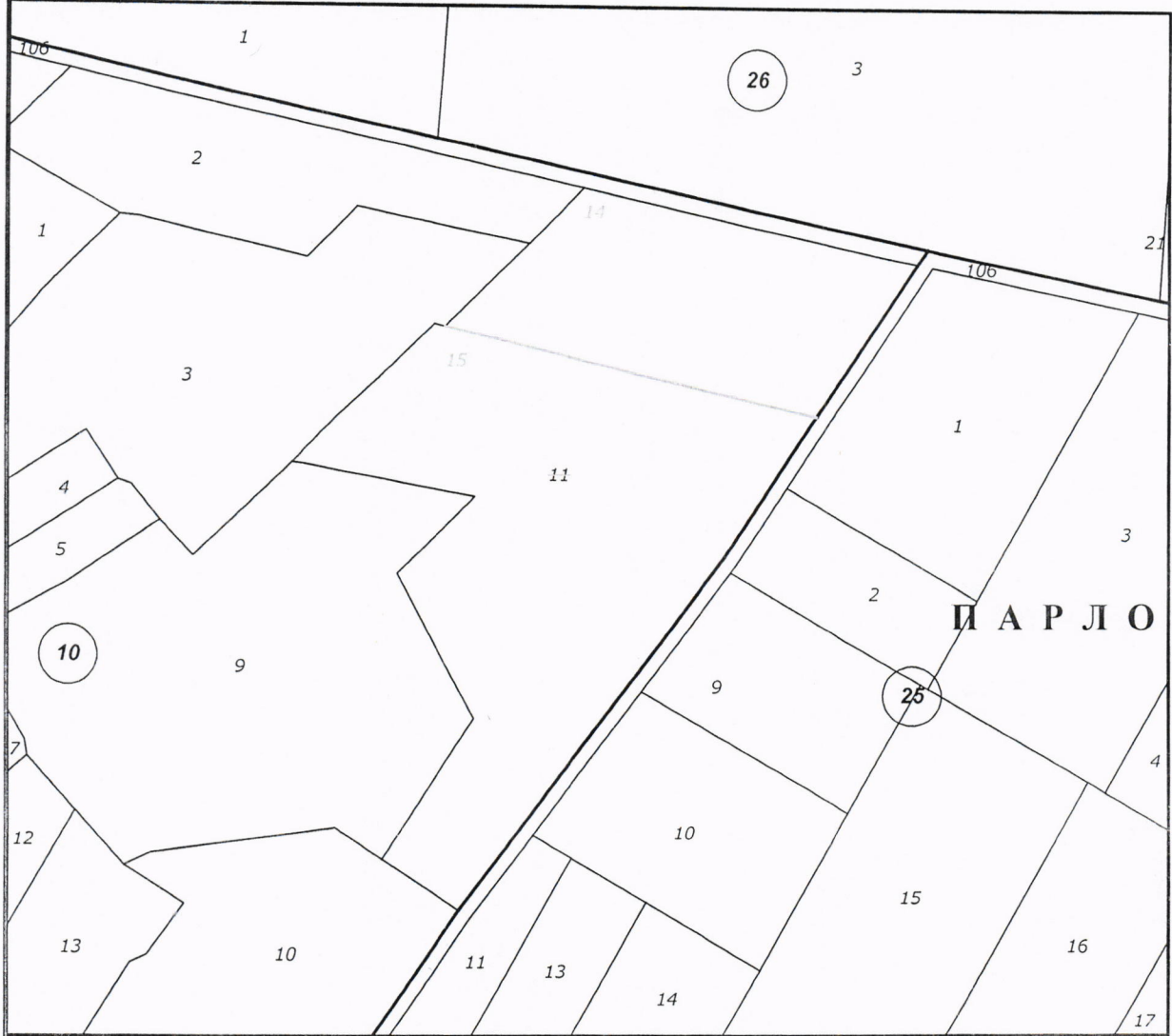
ВЪРНО С ЕЛЕКТРОННО ПОДПИСАНИЯ ОРИГИНАЛ	
Име и фамилия:	Мариус Йолов
Дата:	27-10-2025
Подпис:	





съседни: 36957.25.106, 36957.10.3, 36957.10.9, 36957.10.10, 36957.10.14

Кадастрална координатна система 2005



М 1 : 2000

Кадастрална координатна система 2005




Нова точка №	ПРОЕКТНИ КООРДИНАТИ	
	X [m]	Y [m]
1	4839728.22	296660.0
2	4839702.75	296767.9

Digitally signed by Kameliya Todorova Galchanova  
Date: 2025.10.20 09:17:41 +03:00  
Reason:  
Location:

Скица-проект №15-2865140-20.10.2025 г.,  
издана въз основа на  
Заявление №01-790965-09.10.2025 г.  
Код за достъп: 56bc94064932

МАРИУС С ЕЛЕКТРОННО ПОДПИСАНИЯ ОРИГИНАЛ  
Име и фамилия: Мариус Йолов  
Дата: 27-10-2025 Подпис:





## УДОСТОВЕРЕНИЕ

за приемане на проект за изменение

на кадастралната карта и кадастралните регистри

№25-298327-02.10.2025 г.

за обект **поземлени имоти с идентификатори: 36957.10.11, 36957.10.14, 36957.10.15**

(имот - идентификатор)

Агенцията по геодезия, картография и кадастър (АГКК), на основание чл. 55, ал. 3 от Закона за кадастър и имотния регистър (ЗКИР) и след извършена проверка на проекта за изменение на кадастралната карта и кадастралните регистри, и приложените към него документи, внесени със Заявление №01-728532-16.09.2025 г.,

издава на **МАРИЯ ТРЕНДАФИЛОВА РАДЕНКОВА**

(име, презиме и фамилия на собственика на имота/възложителя на проекта)

Удостоверение за приемане на проект за изменение на кадастралната карта и кадастралните регистри на с. **Киселево**, ЕКАТТЕ **36957**, община **Брусарци**, одобрени със **Заповед №РД-18-1013/26.04.2018 г.**, издадена от **ИЗПЪЛНИТЕЛЕН ДИРЕКТОР НА АГКК**.

Проектът и документите към него **ОТГОВАРЯТ** на изискванията по чл. 75 от Наредба №РД-02-20-5 от 15.12.2016 г. за съдържанието, създаването и поддържането на кадастралната карта и кадастралните регистри.

Заявлението и приложените към него документи **ОТГОВАРЯТ** на условията по чл. 14 и чл. 16 от Наредба №РД-02-20-4 от 11 октомври 2016 г. за предоставяне на услуги от кадастралната карта и кадастралните регистри.

**Проектът за изменение на кадастралната карта и кадастралните регистри, внесен със Заявление №01-728532-16.09.2025 г. е ПРИЕТ.**

За започване на процедура за изменение на кадастралната карта и кадастралните регистри следва да подадете заявление. За издаване на документ за собственост за идентифициран земеделски имот, признат за възстановяване в реални граници, попадащ в границите на поземления имот е необходимо да подадете заявление за издаване на скица-проект. Изменението в кадастралната карта и кадастралните регистри ще бъде извършено **СЛЕД ПРЕДСТАВЯНЕ** на документ по чл. 52, т. 7 от ЗКИР.(Решение за възстановяване на собственост, издадено от Общинска служба по земеделие).

Съгласно чл. 77, ал. 3 от Наредба №РД-02-20-5 от 15.12.2016 г., приетият проект се съхранява в информационната система на кадастър шест месеца след датата на неговото приемане. За наличието на висящ съдебен спор или висящо административно производство пред друг административен орган, следва да уведомите АГКК за удължаване на срока. Проектът се съхранява до решаването на спора, съответно до приключване на производството. След изтичане на срока, проектът се архивира и не може да се използва

Удостоверение №25-298327-02.10.2025 г.,

издадено въз основа на

Заявление №01-728532-16.09.2025 г.

Код за достъп: ea99c9d41b01



повторно. Услугата по Заявление №01-728532-16.09.2025 г. е изпълнена и съгласно чл. 19, ал. 6 от Наредба №РД-02-20-4 от 11.10.2016 г., таксата, заплатена за нея, не се възстановява.


Неразделна част към удостоверението е приложение, съдържащо графичната част от проекта за изменение и данните за имотите, предмет на изменение, съгласно проекта, подаден със Заявление №01-728532-16.09.2025 г.



Digitally signed by Kameliya Todorova  
Galchanova  
Date: 2025.10.02 11:18:50 +03:00  
Reason:  
Location:

Удостоверение №25-298327-02.10.2025 г.,  
издалено въз основа на  
Заявление №01-728532-16.09.2025 г.  
Код за достъп: ea99c9d41b01

CN=Krasimira Vaskova Hristova  
C=BG  
O=Geodesy Cartography and Cadastre Agency  
E=Hristova.K@cadastre.bg  
02.10.2025 08:15:36





## ПРИЛОЖЕНИЕ КЪМ УДОСТОВЕРЕНИЕ ЗА ПРИЕМАНЕ НА ПРОЕКТ

№25-298327-02.10.2025 г.

за поземлени имоти с идентификатори: 36957.10.11, 36957.10.14, 36957.10.15

Проектът изменя кадастралната карта и кадастралните регистри на с. **Киселево**, община Брусарци, област Монтана, одобрени със Заповед №РД-18-1013/26.04.2018 г., издадена от **ИЗПЪЛНИТЕЛЕН ДИРЕКТОР НА АГКК**.

**Изменението се състои в:**

**Заличен обект от КККР:**

- Поземлен имот с идентификатор **36957.10.11:**

последно изменение на кадастралната карта и кадастралните регистри, засягащо поземления имот: **няма извършено изменение на КККР със заповед, адрес на поземления имот: с.**

**Киселево**

площ: **15955 кв.м**

трайно предназначение на територията: **Земеделска**

начин на трайно ползване: **Лозе**

категория: **5**

собственици по данни от КРНИ:

**000320580, ОБЩИНА БРУСАРЦИ**

**Нанасяне на нови обекти в КККР:**

- Поземлен имот с проектен идентификатор **36957.10.14:**

адрес на поземления имот: **с. Киселево**

с проектна площ: **5024 кв.м**

трайно предназначение на територията: **Земеделска**

начин на трайно ползване: **Лозе**

категория: **5**

съседни: **36957.10.106, 36957.25.106, 36957.10.3, 36957.10.2, 36957.10.15**

- Поземлен имот с проектен идентификатор **36957.10.15:**

адрес на поземления имот: **с. Киселево**

с проектна площ: **10931 кв.м**

трайно предназначение на територията: **Земеделска**

начин на трайно ползване: **Лозе**

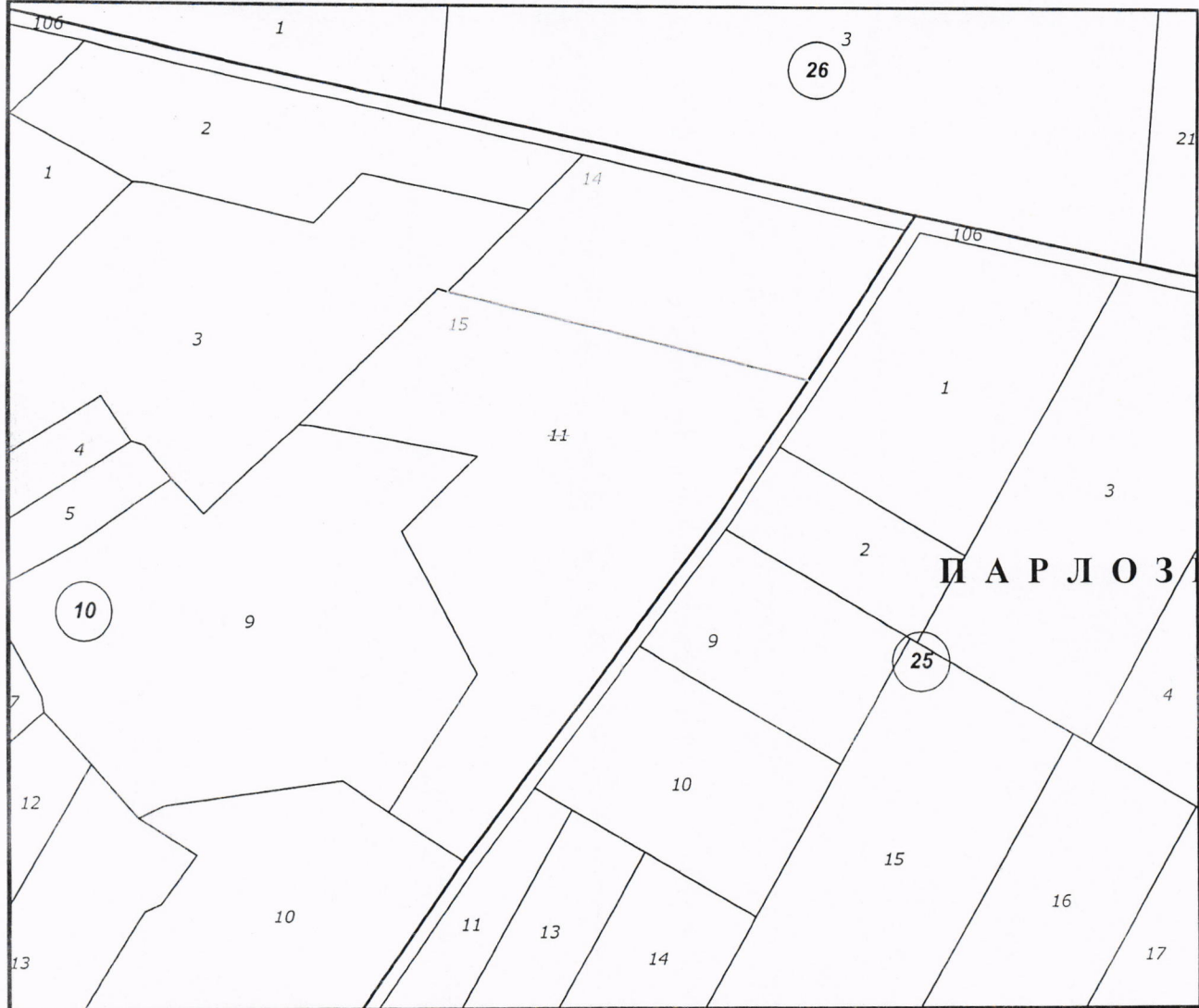
категория: **5**

съседни: **36957.25.106, 36957.10.3, 36957.10.10, 36957.10.9, 36957.10.14**





Кадастрална координатна система 2005



М 1 : 2000



Digitally signed by Kameliya Todorova  
Galchanova  
Date: 2025.10.02 11:19:42 +03:00  
Reason:  
Location:

Приложение към удостоверение №25-298327-02.10.2025 г.,  
издадено въз основа на  
Заявление №01-728532-16.09.2025 г.  
Код за достъп: 0bf38f899178

CN=Krasimira Vaskova Hristova  
C=BG  
O=Geodesy Cartography and Cadastre Agency  
E=Hristova.K@cadastre.bg  
02.10.2025 08:17:13



## СКИЦА НА ПОЗЕМЛЕН ИМОТ

№15-1318098-10.08.2025 г.

Поземлен имот с идентификатор 36957.11.52

По кадастралната карта и кадастралните регистри на с. **Киселево**, общ. **Брусарци**, обл. **Монтана**, одобрени със **Заповед №РД-18-1013/26.04.2018 г. на ИЗПЪЛНИТЕЛЕН ДИРЕКТОР НА АГКК**

Последно изменение на кадастралната карта и кадастралните регистри, засягащо поземления имот: **няма извършено изменение на КККР със заповед**

Адрес на поземления имот: **с. Киселево**

Местност: **"ЛИВАГЕТО"**

Площ: **3640 кв.м**

Трайно предназначение на територията: **Земеделска**

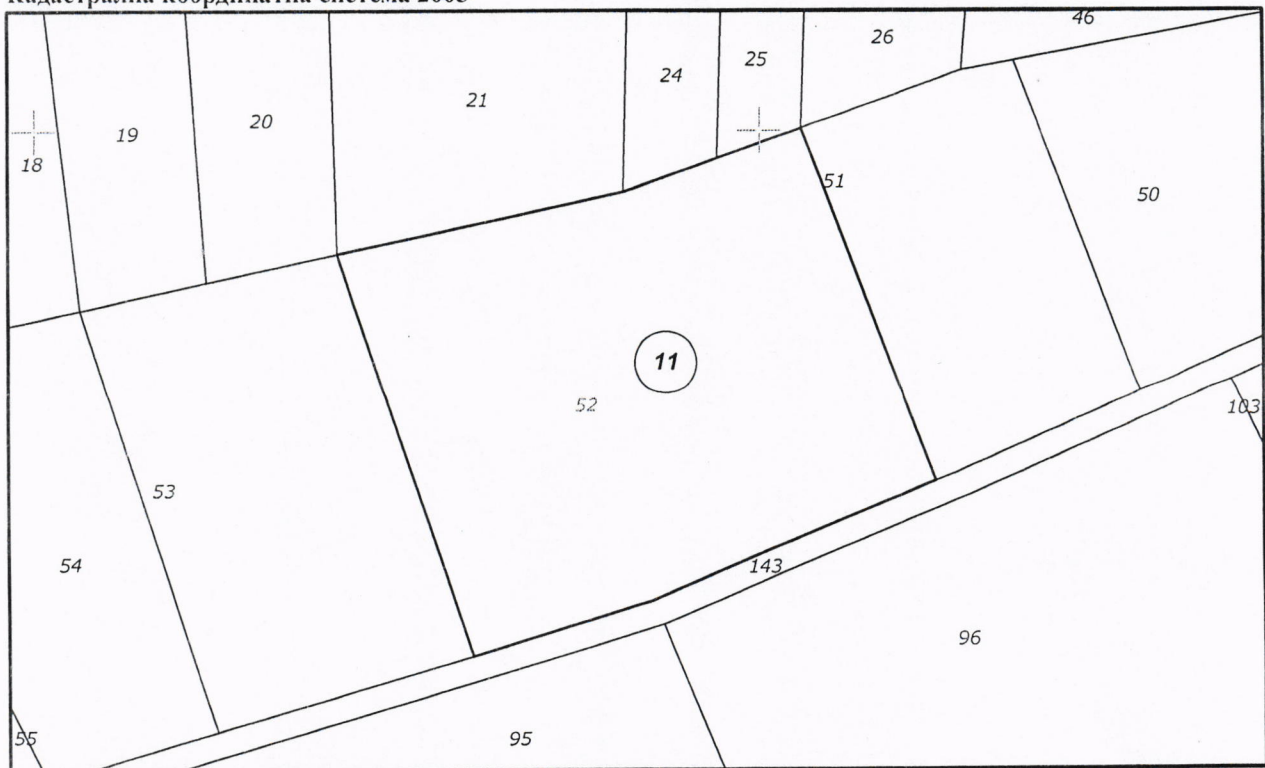
Начин на трайно ползване: **Нива**

Категория на земята при неполивни условия: **5**

Предишен идентификатор: **няма**

Номер от предходен план: **011052**

Кадастрална координатна система 2005



М 1 : 1000

Съседни: 36957.11.143, 36957.11.26, 36957.11.25, 36957.11.24, 36957.11.51, 36957.11.53,  
36957.11.21, 36957.11.20

Скица №15-1318098-10.08.2025 г.,

издалена въз основа на

Заявление №01-625517-10.08.2025 г.

Код за достъп: 408bfb52afeb





Собственици по данни от КРНИ:

**000320580, ОБЩИНА БРУСАРЦИ**

Ид. част 1/1 от правото на собственост

Акт за частна общинска собственост № 55, том 11, рег. 6549 от 05.07.2013г., вписан в Служба по вписванията гр.Лом

Носители на вещни и други права по данни от КРНИ:

**Няма данни**

Имотът попада в следните зони на ограничение: **няма данни**

**Списък на координатите на точките, определящи границите на поземления имот**

Кадастрална координатна система 2005

№ на точка	X [m]	Y [m]
1	4839400.27	298005.69
2	4839396.15	297994.02
3	4839391.58	297981.06
4	4839383.25	297941.55
5	4839328.94	297960.03
6	4839336.21	297984.82
7	4839352.25	298024.15



Скица №15-1318098-10.08.2025 г.,

издадена въз основа на

Заявление №01-625517-10.08.2025 г.

Код за достъп: 408bfb52afeb

CN=eng. Georgi Georgiev  
C=BG  
O=Geodesy Cartography and Cadastre Agency  
E=acad@cadastre.bg  
10.08.2025 11:05:18



**СКИЦА - ПРОЕКТ**

**№15-2864466-20.10.2025 г.**

**на поземлени имоти с идентификатори: 36957.15.301, 36957.15.72, 36957.15.73**

Скицата-проект е издадена въз основа на приет проект за изменение на кадастралната карта и кадастралните регистри с Удостоверение №25-252638-18.08.2025 г., издадено по Заявление №01-605205-02.08.2025 г.

Проектът изменя кадастралната карта и кадастралните регистри на с. **Киселево**, община **Брусарци**, област **Монтана**, одобрени със **Заповед №РД-18-1013/26.04.2018 г.**, издадена от **ИЗПЪЛНИТЕЛЕН ДИРЕКТОР НА АГКК**; последно изменение на кадастралната карта и кадастралните регистри, засягащо поземления имот: **няма извършено изменение на КККР със заповед.**

**Заличен обект от КККР:**

• Поземлен имот с идентификатор **36957.15.301:**

адрес на поземления имот: **с. Киселево**

площ: **73830 кв.м**

трайно предназначение на територията: **Земеделска**

начин на трайно ползване: **Ливада**

категория: **6**

собственици по данни от КРНИ:

**000320580, ОБЩИНА БРУСАРЦИ**

въз основа на документ: **Заповед № 95 от 12.09.2008г.**, издаден от **Директор на ОДЗ**

**Монтана**

**Нанасяне на нови обекти в КККР:**

• Поземлен имот с проектен идентификатор **36957.15.73:**

адрес на поземления имот: **с. Киселево**

с проектна площ: **3000 кв.м**

трайно предназначение на територията: **Земеделска**

начин на трайно ползване: **Ливада**

категория: **6**

съседни: **36957.15.300, 36957.15.52, 36957.15.72**

• Поземлен имот с проектен идентификатор **36957.15.72:**

адрес на поземления имот: **с. Киселево**

с проектна площ: **70830 кв.м**

трайно предназначение на територията: **Земеделска**

начин на трайно ползване: **Ливада**

категория: **6**

Скица-проект №15-2864466-20.10.2025 г.,


издадена въз основа на

Заявление №01-790926-09.10.2025 г.

Код за достъп: 2dbf3ae423ba

ВЯРНО С ЕЛЕКТРОННО ПОДПИСАНИЯ ОРИГИНАЛ

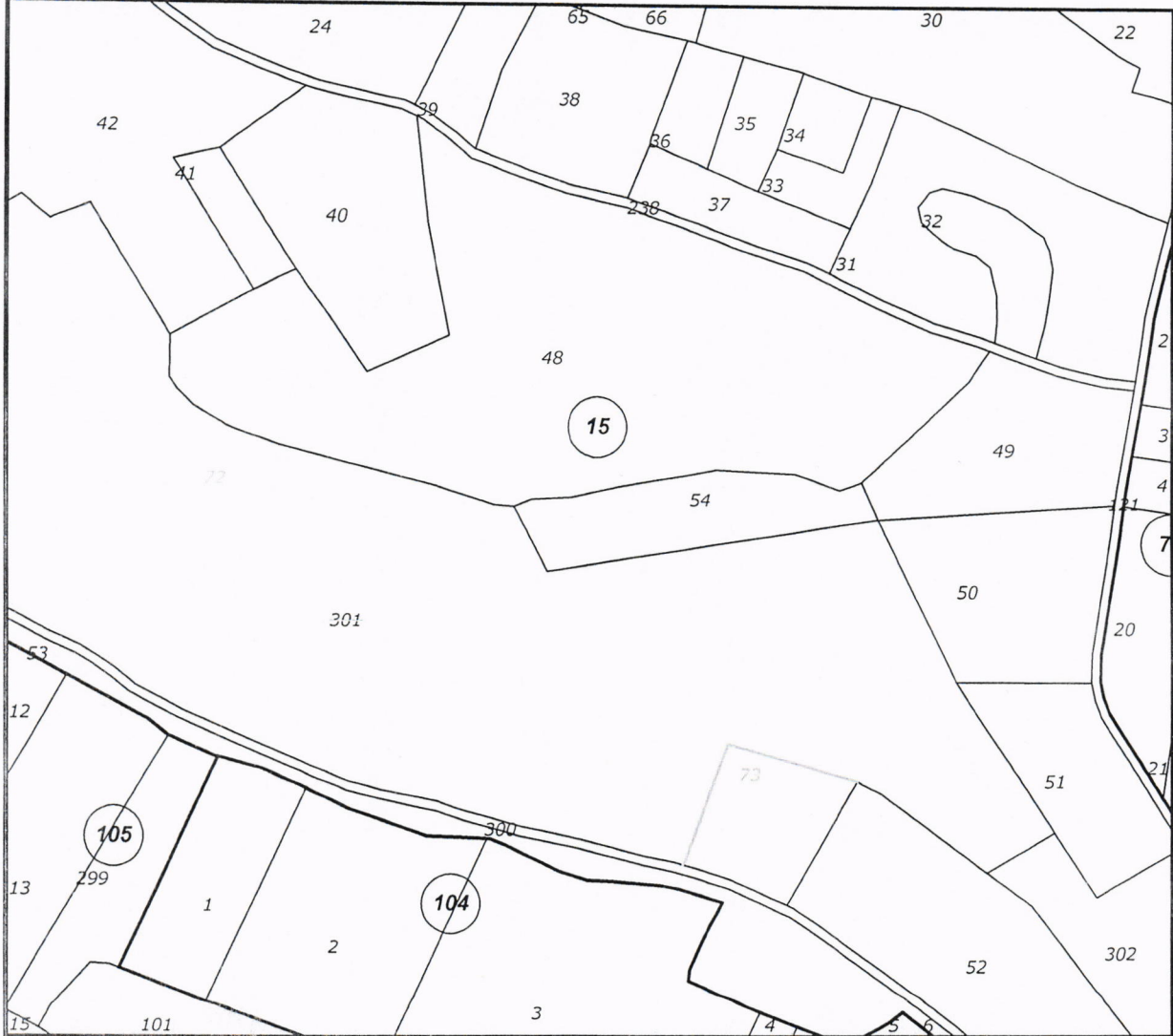
Име и фамилия:	Мариус Йолов		
Дата:	27-10-2025	Подпис:	





съседни: 36957.15.300, 36957.15.49, 36957.15.42, 36957.15.54, 36957.15.52, 36957.15.302,  
36957.15.43, 36957.15.45, 36957.15.46, 36957.15.48, 36957.15.50, 36957.15.51, 36957.15.73

Кадастрална координатна система 2005



М 1 : 3000

Кадастрална координатна система 2005



Нова точка №	ПРОЕКТНИ КООРДИНАТИ	
	X [m]	Y [m]
1	4837455.81	297620.2
2	4837404.51	297600.61
3	4837439.53	297676.35

Digitally signed by Kameliya Todorova  
Galchanova  
Date: 2025.10.20 09:17:18 +03:00  
Reason:  
Location:

Скица-проект №15-2864466-20.10.2025 г.,

издадена въз основа на

Заявление №01-790926-09.10.2025 г.

Код за достъп: 2dbf3ae423ba

Име и фамилия: Мариус Йолов

Дата: 27-10-2025 Подпис:

CN=Krasimira Vasheva  
C=BG  
O=Geodesy, Cartography and Cadastre Agency  
E=Hristova@cadastre.bg





## УДОСТОВЕРЕНИЕ

за приемане на проект за изменение  
на кадастралната карта и кадастралните регистри

**№25-252638-18.08.2025 г.**

за обект **поземлени имоти с идентификатори: 36957.15.301, 36957.15.72, 36957.15.73**

(имот - идентификатор)

Агенцията по геодезия, картография и кадастър (АГКК), на основание чл. 55, ал. 3 от Закона за кадастър и имотния регистър (ЗКИР) и след извършена проверка на проекта за изменение на кадастралната карта и кадастралните регистри, и приложените към него документи, внесени със Заявление №01-605205-02.08.2025 г., издава на .....

(име, презиме и фамилия на собственика на имота/възложителя на проекта)

Удостоверение за приемане на проект за изменение на кадастралната карта и кадастралните регистри на с. **Киселево**, ЕКАТТЕ **36957**, община **Брусарци**, одобрени със **Заповед №РД-18-1013/26.04.2018 г.**, издадена от **ИЗПЪЛНИТЕЛЕН ДИРЕКТОР НА АГКК**.

Проектът и документите към него **ОТГОВАРЯТ** на изискванията по чл. 75 от Наредба №РД-02-20-5 от 15.12.2016 г. за съдържанието, създаването и поддържането на кадастралната карта и кадастралните регистри.

Заявлението и приложените към него документи **ОТГОВАРЯТ** на условията по чл. 14 и чл. 16 от Наредба №РД-02-20-4 от 11 октомври 2016 г. за предоставяне на услуги от кадастралната карта и кадастралните регистри.

**Проектът за изменение на кадастралната карта и кадастралните регистри, внесен със Заявление №01-605205-02.08.2025 г. е ПРИЕТ.**

За издаване на документ за собственост за новите обекти на кадастърта е необходимо да подадете заявление за издаване на скица-проект. Изменението в кадастралната карта и кадастралните регистри ще бъде извършено **СЛЕД ПРЕДСТАВЯНЕ** на документ по чл. 52, ал. 7 от ЗКИР (Решение за възстановяване на собственост, издадено от Общинска служба по земеделие).

Съгласно чл. 77, ал. 3 от Наредба №РД-02-20-5 от 15.12.2016 г., приетият проект се съхранява в информационната система на кадастърта шест месеца след датата на неговото приемане. За наличието на всякъкъ съдебен спор или всякъкъ административно производство пред друг административен орган, следва да уведомите АГКК за удължаване на срока. Проектът се съхранява до решаването на спора, съответно до приключване на производството. След изтичане на срока, проектът се архивира и не може да се използва повторно. Услугата по Заявление №01-605205-02.08.2025 г. е изпълнена и съгласно чл. 19, ал. 6 от Наредба №РД-02-20-4 от 11.10.2016 г., таксата, заплатена за нея, не се възстановява.

Удостоверение №25-252638-18.08.2025 г..

издадено въз основа на

Заявление №01-605205-02.08.2025 г.

Код за достъп: ccc1506b9be4



Неразделна част към удостоверението е приложение, съдържащо графичната част от проекта за изменение и данните за имотите, предмет на изменение, съгласно проекта, подаден със Заявление №01-605205-02.08.2025 г.



Digitally signed by Kameliya Todorova  
Galchanova  
Date: 2025.08.18 11:03:34 +03:00  
Reason:  
Location:

Удостоверение №25-252638-18.08.2025 г.,  
издадено въз основа на  
Заявление №01-605205-02.08.2025 г.  
Код за достъп: cec1506b9be4

CN=Krasimira Vaskova Hristova  
C=BG  
O=Geodesy Cartography and Cadastre Agency  
E=Hristova.K@cadastre.bg  
18.08.2025 09:48:09



## ПРИЛОЖЕНИЕ КЪМ УДОСТОВЕРЕНИЕ ЗА ПРИЕМАНЕ НА ПРОЕКТ

№25-252638-18.08.2025 г.

за поземлени имоти с идентификатори: 36957.15.301, 36957.15.72, 36957.15.73

Проектът изменя кадастралната карта и кадастралните регистри на с. **Киселево**, община **Брусарци**, област **Монтана**, одобрени със Заповед №РД-18-1013/26.04.2018 г., издадена от **ИЗПЪЛНИТЕЛЕН ДИРЕКТОР НА АГКК**.

**Изменението се състои в:**

**Заличен обект от КККР:**

- Поземлен имот с идентификатор **36957.15.301:**

последно изменение на кадастралната карта и кадастралните регистри, засягащо поземления имот: **няма извършено изменение на КККР със заповед**, адрес на поземления имот: с.

**Киселево**

площ: **73830 кв.м**

трайно предназначение на територията: **Земеделска**

начин на трайно ползване: **Ливада**

категория: **6**

собственици по данни от КРНИ:

**000320580, ОБЩИНА БРУСАРЦИ**

**Нанасяне на нови обекти в КККР:**

- Поземлен имот с проектен идентификатор **36957.15.73:**

адрес на поземления имот: с. **Киселево**

с проектна площ: **3000 кв.м**

трайно предназначение на територията: **Земеделска**

начин на трайно ползване: **Ливада**

категория: **6**

съседни: **36957.15.300, 36957.15.52, 36957.15.72**

- Поземлен имот с проектен идентификатор **36957.15.72:**

адрес на поземления имот: с. **Киселево**

с проектна площ: **70830 кв.м**

трайно предназначение на територията: **Земеделска**

начин на трайно ползване: **Ливада**

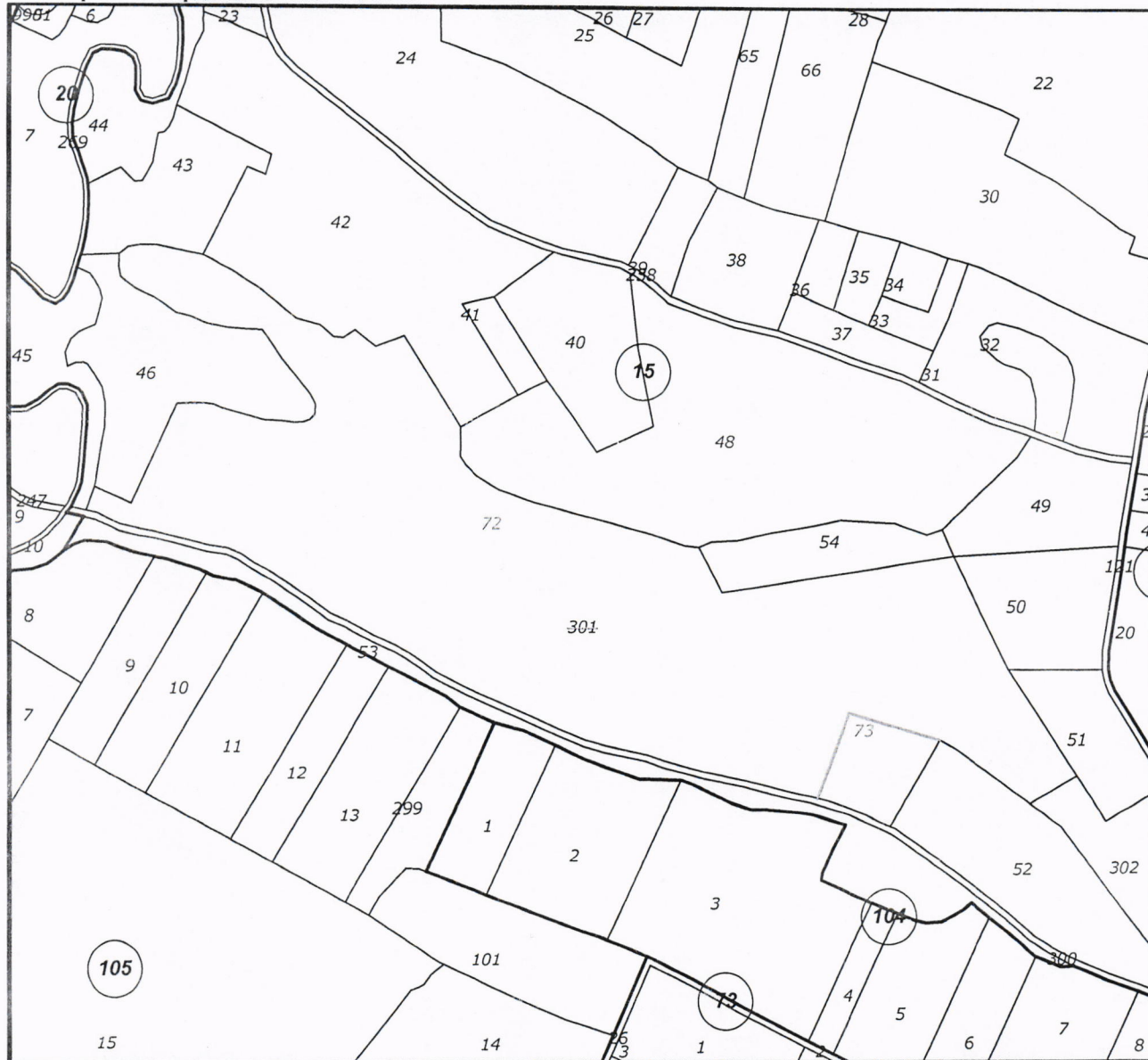
категория: **6**

съседни: **36957.15.300, 36957.15.52, 36957.15.50, 36957.15.51, 36957.15.54, 36957.15.48, 36957.15.42, 36957.15.302, 36957.15.49, 36957.15.43, 36957.15.45, 36957.15.46, 36957.15.73**





Кадастрална координатна система 2005



М 1 : 4000



Digitally signed by Kameliya Todorova  
Galchanova  
Date: 2025.08.18 11:05:10 +03:00  
Reason:  
Location:

Приложение към удостоверение №25-252638-18.08.2025 г.,  
издадено въз основа на  
Заявление №01-605205-02.08.2025 г.  
Код за достъп: 3fe84d93c445

CN=Krasimira Vaskova Hristova  
C=BG  
O=Geodesy Cartography and Cadastre Agency  
E=Hristova.K@cadastre.bg  
18.08.2025 09:49:34